

PODÉLNÝ PROFIL k. č. 4  
M 1:1000/100

LEGENDA GRAFICKÉHO ZNAČENÍ

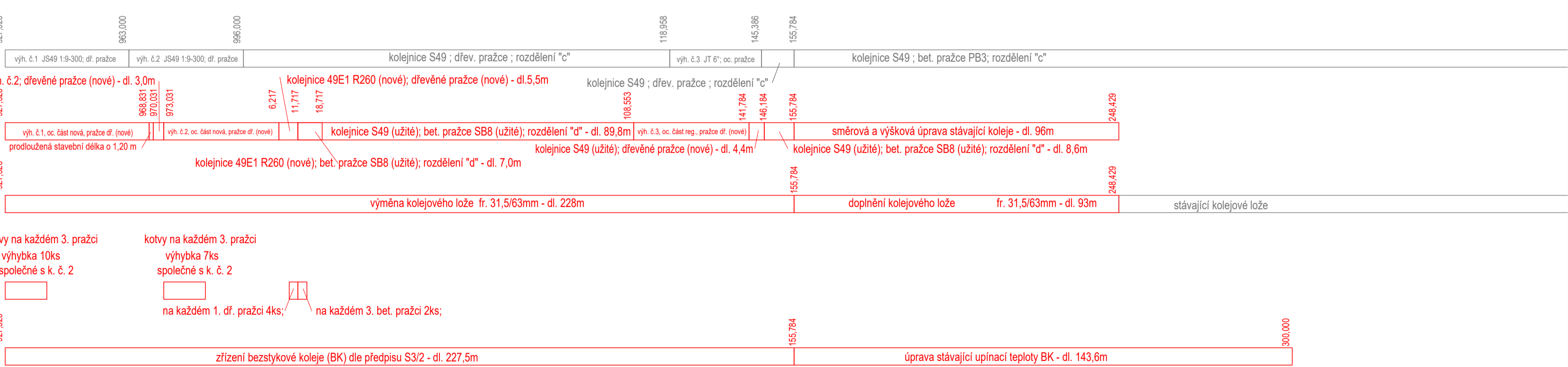
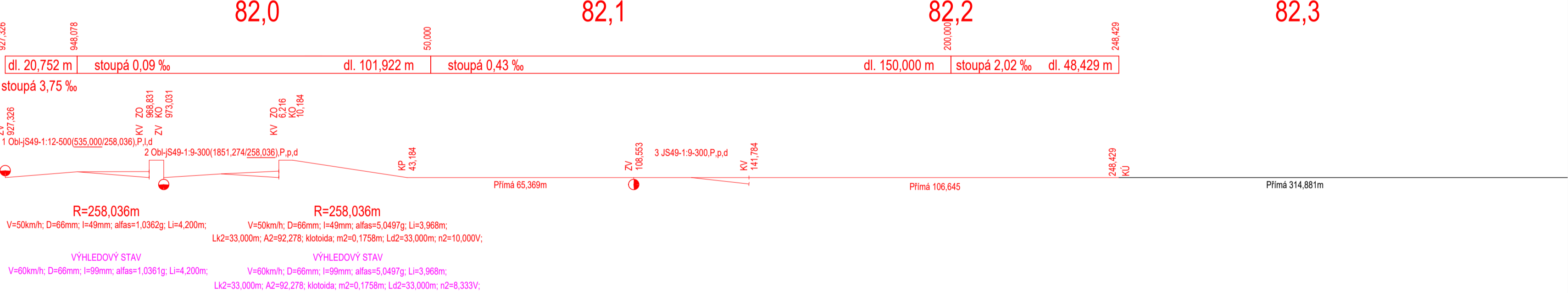
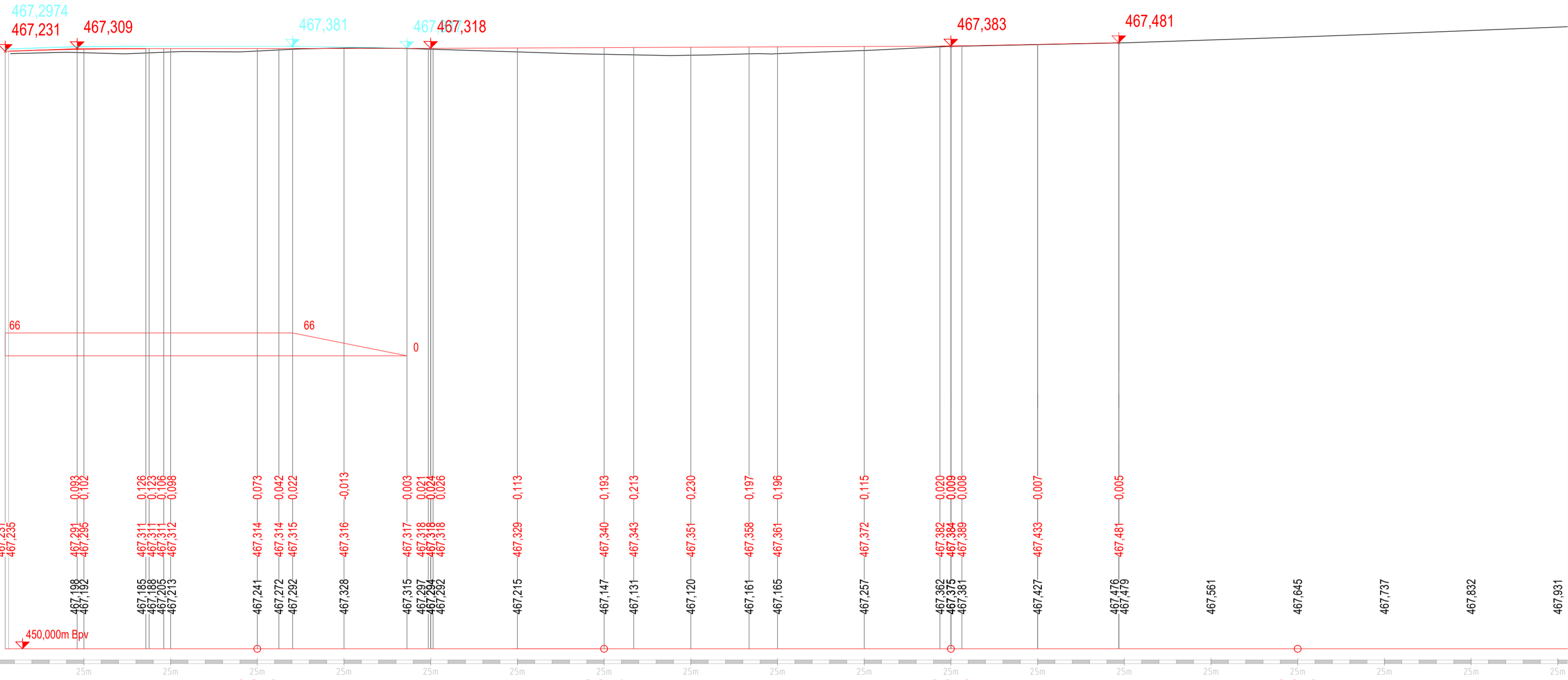
- stávající stav
- Nový stav
- Výhledový stav
- Horní převýšený kolejnicový pás

Rv=10800m  
tz=10,789m  
yv=0,018m

Rv=1800m  
tz=1,808m  
yv=0,001m

Rv=4000m  
tz=0,693m  
yv=0,000m

Rv=4000m  
tz=3,167m  
yv=0,001m



Aktualizace 12/2021

E  
TÚ: 1561 Týniště nad Orlicí – Meziměstí

Generální projektant:



PRODIN A.S.  
JIRÁSKOVA 169  
530 02 PARDUBICE

www.PRODIN.cz  
DIČ: CZ225292161  
IČO: 25292161

Zpracovatel dílčí části dokumentace: Souřadnicový systém S-JTSK, Výškový systém Bpv

|   |                                |                    |
|---|--------------------------------|--------------------|
| Vypracoval:   | Zodp. projektant:              | Kontroloval:       |
| Roman Siváček Dis.  | Ing. Adam Petrásek             | Ing. Adam Petrásek |
| Kraj:   | Traťový úsek/Obec:             |                    |
| Královéhradecký   | Týniště nad Orlicí – Meziměstí |                    |
| Investor:   |                                |                    |
| Správa železnic, státní organizace, Dlážděná 1003/7; 110 00 Praha 1 |                                |                    |
| Akte:   |                                |                    |

Oprava kolejí a výhybek v žst Teplice nad Metují

SO 01 Železniční svršek

Obsah výkresu:  
PODÉLNÝ PROFIL k. č. 4

|                  |             |
|------------------|-------------|
| Formát           | 8xA4        |
| Datum            | 3/2020      |
| Účet             | ZPD         |
| Č. zakázky       | 3110-19-105 |
| Změna            | Č. kopie    |
| Měřítko          |             |
| 1:1000/100       |             |
| Část dokumentace | Č. přílohy  |
| E.1.1            | 3.3         |